

Филиал публично-правовой компании "Роскадастр" по Республике Дагестан

полное наименование органа регистрации прав



Выписка из Единого государственного реестра недвижимости об объекте недвижимости

Сведения о характеристиках объекта недвижимости

На основании запроса от 04.03.2023, поступившего на рассмотрение 05.03.2023, сообщаем, что согласно записям Единого государственного реестра недвижимости:

Раздел 1 Лист 1

Сооружение			
вид объекта недвижимости			
Лист № 1 раздела 1	Всего листов раздела 1: 2	Всего разделов: 4	Всего листов выписки: 38
06.03.2023г. № КУВИ-001/2023-55275077			
Кадастровый номер:	05:01:000000:1522		
Номер кадастрового квартала:	05:01:000000		
Дата присвоения кадастрового номера:	24.07.2020		
Ранее присвоенный государственный учетный номер:	данные отсутствуют		
Местоположение:	Республика Дагестан, Бабаюртовский р-н		
Площадь:	данные отсутствуют		
Основная характеристика (для сооружения):	тип	значение	единица измерения
	протяженность	9050	в метрах
Назначение:	7.7. сооружения трубопроводного транспорта		
Наименование:	Газопровод в/д от АГРС с. Бабаюрт до с. Герменчик Бабаюртовского района Республики Дагестан		
Количество этажей, в том числе подземных этажей:	данные отсутствуют		
Год ввода в эксплуатацию по завершении строительства:	данные отсутствуют		
Год завершения строительства:	1997		
Кадастровая стоимость, руб.:	6569093.6		
Кадастровые номера иных объектов недвижимости, в пределах которых расположен объект недвижимости:	05:01:000000:823, 05:01:000007:787, 05:01:000112:497, 05:01:000112:510, 05:01:000112:511, 05:01:000216:1, 05:01:000216:59, 05:01:000221:44, 05:01:000221:145, 05:01:000221:146, 05:01:000221:147, 05:01:000221:43, 05:01:000217:1, 05:01:000007:747, 05:01:000007:757, 05:01:000007:767, 05:01:000007:777, 05:01:000007:779, 05:01:000007:780, 05:01:000007:803		
Кадастровые номера помещений, машино-мест, расположенных в здании или сооружении:	данные отсутствуют		
Кадастровые номера объектов недвижимости, из которых образован объект недвижимости:	данные отсутствуют		
Кадастровые номера образованных объектов недвижимости:	данные отсутствуют		
Сведения о включении объекта недвижимости в состав предприятия как имущественного комплекса:	данные отсутствуют		

полное наименование должности		ДОКУМЕНТ ПОДПИСАН	
		ЭЛЕКТРОННОЙ ПОДПИСЬЮ	
	Сертификат: 3094B7974B3CA8E1F07A347CFAD6FA78		
	Владелец: ФЕДЕРАЛЬНАЯ СЛУЖБА ГОСУДАРСТВЕННОЙ РЕГИСТРАЦИИ, КАДАСТРА И КАРТОГРАФИИ Действителен: с 17.05.2022 по 10.08.2023		
		инициалы, фамилия	

Сооружение			
вид объекта недвижимости			
Лист № 2 раздела 1	Всего листов раздела 1: 2	Всего разделов: 4	Всего листов выписки: 38
06.03.2023г. № КУВИ-001/2023-55275077			
Кадастровый номер:		05:01:000000:1522	
Сведения о включении объекта недвижимости в состав единого недвижимого комплекса:	данные отсутствуют		
Виды разрешенного использования:	данные отсутствуют		
Сведения о включении объекта недвижимости в реестр объектов культурного наследия:	данные отсутствуют		
Сведения о кадастровом инженере:	созданием сооружения, расположенного по адресу: Республика Дагестан, Бабаюртовский р-н.		
Статус записи об объекте недвижимости:	Сведения об объекте недвижимости имеют статус "актуальные"		
Особые отметки:	Сведения, необходимые для заполнения разделов: 6 - Сведения о частях объекта недвижимости; 7 - Перечень помещений, машино-мест, расположенных в здании, сооружении; 8 - План расположения помещения, машино-места на этаже (плане этажа), отсутствуют.		
Получатель выписки:	Халилов Темирхан Магомедович, действующий(ая) на основании документа "" Минимущество Дагестана		



ДОКУМЕНТ ПОДПИСАН
ЭЛЕКТРОННОЙ ПОДПИСЬЮ

Сертификат: 3094B7974B3CA8E1F07A347CFAD6FA78

Владелец: ФЕДЕРАЛЬНАЯ СЛУЖБА ГОСУДАРСТВЕННОЙ
РЕГИСТРАЦИИ, КАДАСТРА И КАРТОГРАФИИ
Действителен: с 17.05.2022 по 10.08.2023

полное наименование должности

инициалы, фамилия

Выписка из Единого государственного реестра недвижимости об объекте недвижимости
Сведения о зарегистрированных правах

Сооружение			
вид объекта недвижимости			
Лист № 1 раздела 2		Всего листов раздела 2: 1	
		Всего разделов: 4	
		Всего листов выписки: 38	
06.03.2023г. № КУВИ-001/2023-55275077			
Кадастровый номер:		05:01:000000:1522	
1	Правообладатель (правообладатели):	1.1	Республика Дагестан
	Сведения о возможности предоставления третьим лицам персональных данных физического лица:	1.1.1	данные отсутствуют
2	Вид, номер, дата и время государственной регистрации права:	2.1	Собственность 05:01:000000:1522-05/190/2020-1 24.07.2020 17:45:54
3	Сведения об осуществлении государственной регистрации сделки, права без необходимого в силу закона согласия третьего лица, органа:	3.1	данные отсутствуют
4	Ограничение прав и обременение объекта недвижимости:	не зарегистрировано	
5	Договоры участия в долевом строительстве:	не зарегистрировано	
6	Заявленные в судебном порядке права требования:	данные отсутствуют	
7	Сведения о возможности предоставления третьим лицам персональных данных физического лица	данные отсутствуют	
8	Сведения о возражении в отношении зарегистрированного права:	данные отсутствуют	
9	Сведения о наличии решения об изъятии объекта недвижимости для государственных и муниципальных нужд:	данные отсутствуют	
10	Сведения о невозможности государственной регистрации без личного участия правообладателя или его законного представителя:	данные отсутствуют	
11	Правопритязания и сведения о наличии поступивших, но не рассмотренных заявлений о проведении государственной регистрации права (перехода, прекращения права), ограничения права или обременения объекта недвижимости, сделки в отношении объекта недвижимости:	отсутствуют	

		 <p>ДОКУМЕНТ ПОДПИСАН ЭЛЕКТРОННОЙ ПОДПИСЬЮ</p>	
		Сертификат: 3094B7974B3CA8E1F07A347CFAD6FA78	
		Владелец: ФЕДЕРАЛЬНАЯ СЛУЖБА ГОСУДАРСТВЕННОЙ	
		РЕГИСТРАЦИИ, КАДАСТРА И КАРТОГРАФИИ	
		Действителен: с 17.05.2022 по 10.08.2023	
полное наименование должности		инициалы, фамилия	

Выписка из Единого государственного реестра недвижимости об объекте недвижимости

Описание местоположения объекта недвижимости

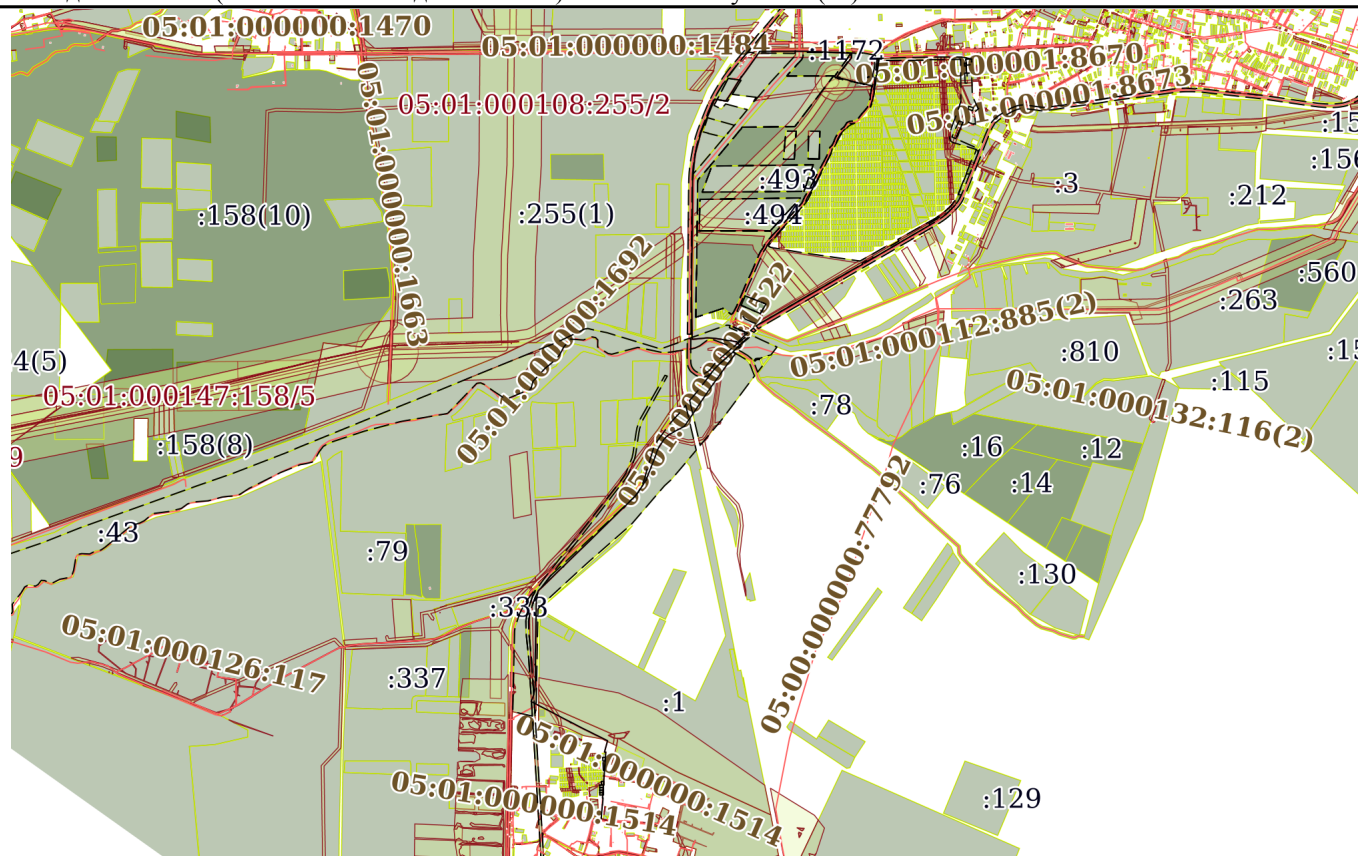
Сооружение
вид объекта недвижимости

Лист № 1 раздела 5	Всего листов раздела 5: 1	Всего разделов: 4	Всего листов выписки: 38
--------------------	---------------------------	-------------------	--------------------------

06.03.2023г. № КУВИ-001/2023-55275077

Кадастровый номер:	05:01:000000:1522
--------------------	-------------------

Схема расположения объекта недвижимости (части объекта недвижимости) на земельном участке(ах)



Масштаб 1:60000

Условные обозначения:



ДОКУМЕНТ ПОДПИСАН
ЭЛЕКТРОННОЙ ПОДПИСЬЮ

Сертификат: 3094B7974B3CA8E1F07A347CFAD6FA78

Владелец: ФЕДЕРАЛЬНАЯ СЛУЖБА ГОСУДАРСТВЕННОЙ
РЕГИСТРАЦИИ, КАДАСТРА И КАРТОГРАФИИ
Действителен: с 17.05.2022 по 10.08.2023

полное наименование должности

инициалы, фамилия

Выписка из Единого государственного реестра недвижимости об объекте недвижимости
Описание местоположения объекта недвижимости

Сооружение			
вид объекта недвижимости			
Лист № 1 раздела 5.1	Всего листов раздела 5.1: 34	Всего разделов: 4	Всего листов выписки: 38
06.03.2023г. № КУВИ-001/2023-55275077			
Кадастровый номер:		05:01:000000:1522	

1. Сведения о координатах характерных точек контура объекта недвижимости						
Система координат МСК-05						
Номер точки	Координаты, м		Радиус, м	Средняя квадратическая погрешность определения координат характерных точек контура, м	Глубина, высота, м	
	X	Y			H1	H2
	2	3	4	5	6	7
1	286131.14	288576.16	-	0.1	данные отсутствуют	данные отсутствуют
2	286132.19	288576.68	-	0.1	данные отсутствуют	данные отсутствуют
3	286131.62	288577.62	-	0.1	данные отсутствуют	данные отсутствуют
4	286128.8	288582.33	-	0.1	данные отсутствуют	данные отсутствуют
5	286131.43	288583.7	-	0.1	данные отсутствуют	данные отсутствуют
6	286141.98	288589.03	-	0.1	данные отсутствуют	данные отсутствуют
7	286145.01	288576.83	-	0.1	данные отсутствуют	данные отсутствуют
8	286148.19	288565.39	-	0.1	данные отсутствуют	данные отсутствуют
9	286149.51	288566.43	-	0.1	данные отсутствуют	данные отсутствуют
10	286150.76	288567.25	-	0.1	данные отсутствуют	данные отсутствуют
11	286151.84	288568.24	-	0.1	данные отсутствуют	данные отсутствуют
12	286152.44	288568.64	-	0.1	данные отсутствуют	данные отсутствуют

полное наименование должности		 ДОКУМЕНТ ПОДПИСАН ЭЛЕКТРОННОЙ ПОДПИСЬЮ Сертификат: 3094B7974B3CA8E1F07A347CFAD6FA78 Владелец: ФЕДЕРАЛЬНАЯ СЛУЖБА ГОСУДАРСТВЕННОЙ РЕГИСТРАЦИИ, КАДАСТРА И КАРТОГРАФИИ Действителен: с 17.05.2022 по 10.08.2023	инициалы, фамилия

Сооружение							
вид объекта недвижимости							
Лист № 2 раздела 5.1		Всего листов раздела 5.1: 34		Всего разделов: 4		Всего листов выписки: 38	
06.03.2023г. № КУВИ-001/2023-55275077							
Кадастровый номер:			05:01:000000:1522				
13	286288.2	288672.87	-	0.1	данные отсутствуют	данные отсутствуют	
14	286290.2	288674.95	-	0.1	данные отсутствуют	данные отсутствуют	
15	286298.55	288681.34	-	0.1	данные отсутствуют	данные отсутствуют	
16	286299.91	288682.38	-	0.1	данные отсутствуют	данные отсутствуют	
17	286300.97	288682.42	-	0.1	данные отсутствуют	данные отсутствуют	
18	286326.41	288683.52	-	0.1	данные отсутствуют	данные отсутствуют	
19	286334.58	288684.06	-	0.1	данные отсутствуют	данные отсутствуют	
20	286335.69	288684.13	-	0.1	данные отсутствуют	данные отсутствуют	
21	286336.43	288671.71	-	0.1	данные отсутствуют	данные отсутствуют	
22	286337.37	288655.89	-	0.1	данные отсутствуют	данные отсутствуют	
23	286338.07	288639.88	-	0.1	данные отсутствуют	данные отсутствуют	
24	286338.69	288623.58	-	0.1	данные отсутствуют	данные отсутствуют	
25	286339.37	288608.16	-	0.1	данные отсутствуют	данные отсутствуют	
26	286340.03	288592.12	-	0.1	данные отсутствуют	данные отсутствуют	
27	286340.82	288576.14	-	0.1	данные отсутствуют	данные отсутствуют	
28	286341.66	288559.82	-	0.1	данные отсутствуют	данные отсутствуют	
29	286342.46	288543.83	-	0.1	данные отсутствуют	данные отсутствуют	



ДОКУМЕНТ ПОДПИСАН
ЭЛЕКТРОННОЙ ПОДПИСЬЮ

Сертификат: 3094B7974B3CA8E1F07A347CFAD6FA78

Владелец: ФЕДЕРАЛЬНАЯ СЛУЖБА ГОСУДАРСТВЕННОЙ
РЕГИСТРАЦИИ, КАДАСТРА И КАРТОГРАФИИ
Действителен: с 17.05.2022 по 10.08.2023

полное наименование должности

инициалы, фамилия

Сооружение							
вид объекта недвижимости							
Лист № 3 раздела 5.1		Всего листов раздела 5.1: 34		Всего разделов: 4		Всего листов выписки: 38	
06.03.2023г. № КУВИ-001/2023-55275077							
Кадастровый номер:			05:01:000000:1522				
30	286343.21	288528.4	-	0.1	данные отсутствуют	данные отсутствуют	
31	286343.77	288512.39	-	0.1	данные отсутствуют	данные отсутствуют	
32	286344.48	288496.4	-	0.1	данные отсутствуют	данные отсутствуют	
33	286345.45	288480.76	-	0.1	данные отсутствуют	данные отсутствуют	
34	286345.98	288464.39	-	0.1	данные отсутствуют	данные отсутствуют	
35	286346.39	288457.34	-	0.1	данные отсутствуют	данные отсутствуют	
36	286346.74	288448.54	-	0.1	данные отсутствуют	данные отсутствуют	
37	286347.28	288432.69	-	0.1	данные отсутствуют	данные отсутствуют	
38	286347.66	288422.78	-	0.1	данные отсутствуют	данные отсутствуют	
39	286347.95	288416.26	-	0.1	данные отсутствуют	данные отсутствуют	
40	286348.37	288400.54	-	0.1	данные отсутствуют	данные отсутствуют	
41	286349.16	288384.75	-	0.1	данные отсутствуют	данные отсутствуют	
42	286349.53	288368.74	-	0.1	данные отсутствуют	данные отсутствуют	
43	286349.84	288352.6	-	0.1	данные отсутствуют	данные отсутствуют	
44	286350.25	288336.49	-	0.1	данные отсутствуют	данные отсутствуют	
45	286350.56	288320.63	-	0.1	данные отсутствуют	данные отсутствуют	
46	286351.13	288304.47	-	0.1	данные отсутствуют	данные отсутствуют	



ДОКУМЕНТ ПОДПИСАН
ЭЛЕКТРОННОЙ ПОДПИСЬЮ

Сертификат: 3094B7974B3CA8E1F07A347CFAD6FA78

Владелец: ФЕДЕРАЛЬНАЯ СЛУЖБА ГОСУДАРСТВЕННОЙ
РЕГИСТРАЦИИ, КАДАСТРА И КАРТОГРАФИИ
Действителен: с 17.05.2022 по 10.08.2023

полное наименование должности

инициалы, фамилия

Сооружение							
вид объекта недвижимости							
Лист № 4 раздела 5.1		Всего листов раздела 5.1: 34		Всего разделов: 4		Всего листов выписки: 38	
06.03.2023г. № КУВИ-001/2023-55275077							
Кадастровый номер:			05:01:000000:1522				
47	286351.69	288288.42	-	0.1	данные отсутствуют	данные отсутствуют	
48	286352.18	288247.4	-	0.1	данные отсутствуют	данные отсутствуют	
49	286352.19	288242.5	-	0.1	данные отсутствуют	данные отсутствуют	
50	286352.32	288239.53	-	0.1	данные отсутствуют	данные отсутствуют	
51	286352.01	288228.78	-	0.1	данные отсутствуют	данные отсутствуют	
52	286352.18	288199.77	-	0.1	данные отсутствуют	данные отсутствуют	
53	286352.07	288169.63	-	0.1	данные отсутствуют	данные отсутствуют	
54	286352.11	288120.36	-	0.1	данные отсутствуют	данные отсутствуют	
55	286352.12	288105.85	-	0.1	данные отсутствуют	данные отсутствуют	
56	286352.06	288081.81	-	0.1	данные отсутствуют	данные отсутствуют	
57	286352.02	288065.05	-	0.1	данные отсутствуют	данные отсутствуют	
58	286351.98	288049.87	-	0.1	данные отсутствуют	данные отсутствуют	
59	286351.76	288033.69	-	0.1	данные отсутствуют	данные отсутствуют	
60	286351.61	288017.87	-	0.1	данные отсутствуют	данные отсутствуют	
61	286351.4	288001.44	-	0.1	данные отсутствуют	данные отсутствуют	
62	286351.27	287985.8	-	0.1	данные отсутствуют	данные отсутствуют	
63	286351.17	287969.92	-	0.1	данные отсутствуют	данные отсутствуют	



ДОКУМЕНТ ПОДПИСАН
ЭЛЕКТРОННОЙ ПОДПИСЬЮ

Сертификат: 3094B7974B3CA8E1F07A347CFAD6FA78

Владелец: ФЕДЕРАЛЬНАЯ СЛУЖБА ГОСУДАРСТВЕННОЙ
РЕГИСТРАЦИИ, КАДАСТРА И КАРТОГРАФИИ
Действителен: с 17.05.2022 по 10.08.2023

полное наименование должности

инициалы, фамилия

Сооружение							
вид объекта недвижимости							
Лист № 5 раздела 5.1		Всего листов раздела 5.1: 34		Всего разделов: 4		Всего листов выписки: 38	
06.03.2023г. № КУВИ-001/2023-55275077							
Кадастровый номер:			05:01:000000:1522				
64	286351.22	287953.92	-	0.1	данные отсутствуют	данные отсутствуют	
65	286351.18	287943.65	-	0.1	данные отсутствуют	данные отсутствуют	
66	286349.88	287942.61	-	0.1	данные отсутствуют	данные отсутствуют	
67	286342.2	287937.48	-	0.1	данные отсутствуют	данные отсутствуют	
68	286341.21	287936.87	-	0.1	данные отсутствуют	данные отсутствуют	
69	286328.87	287928.59	-	0.1	данные отсутствуют	данные отсутствуют	
70	286315.67	287920.04	-	0.1	данные отсутствуют	данные отсутствуют	
71	286302.37	287910.83	-	0.1	данные отсутствуют	данные отсутствуют	
72	286289.29	287901.73	-	0.1	данные отсутствуют	данные отсутствуют	
73	286276.13	287892.05	-	0.1	данные отсутствуют	данные отсутствуют	
74	286263.03	287882.69	-	0.1	данные отсутствуют	данные отсутствуют	
75	286240.25	287866.67	-	0.1	данные отсутствуют	данные отсутствуют	
76	286236.85	287864.04	-	0.1	данные отсутствуют	данные отсутствуют	
77	286223.8	287854.8	-	0.1	данные отсутствуют	данные отсутствуют	
78	286210.96	287845.11	-	0.1	данные отсутствуют	данные отсутствуют	
79	286198.62	287836.65	-	0.1	данные отсутствуют	данные отсутствуют	
80	286189.72	287829.97	-	0.1	данные отсутствуют	данные отсутствуют	



ДОКУМЕНТ ПОДПИСАН
ЭЛЕКТРОННОЙ ПОДПИСЬЮ

Сертификат: 3094B7974B3CA8E1F07A347CFAD6FA78

Владелец: ФЕДЕРАЛЬНАЯ СЛУЖБА ГОСУДАРСТВЕННОЙ
РЕГИСТРАЦИИ, КАДАСТРА И КАРТОГРАФИИ
Действителен: с 17.05.2022 по 10.08.2023

полное наименование должности

инициалы, фамилия

Сооружение						
вид объекта недвижимости						
Лист № 6 раздела 5.1			Всего листов раздела 5.1: 34		Всего разделов: 4	Всего листов выписки: 38
06.03.2023г. № КУВИ-001/2023-55275077						
Кадастровый номер:			05:01:000000:1522			
81	286186.65	287827.65	-	0.1	данные отсутствуют	данные отсутствуют
82	286185.77	287826.94	-	0.1	данные отсутствуют	данные отсутствуют
83	286173.15	287817.28	-	0.1	данные отсутствуют	данные отсутствуют
84	286160.1	287807.18	-	0.1	данные отсутствуют	данные отсутствуют
85	286147.44	287797.54	-	0.1	данные отсутствуют	данные отсутствуют
86	286146.49	287796.9	-	0.1	данные отсутствуют	данные отсутствуют
87	286148.15	287794.18	-	0.1	данные отсутствуют	данные отсутствуют
88	286146.79	287793.25	-	0.1	данные отсутствуют	данные отсутствуют
89	286145.43	287792.32	-	0.1	данные отсутствуют	данные отсутствуют
90	286143.77	287795.05	-	0.1	данные отсутствуют	данные отсутствуют
91	286141.5	287793.5	-	0.1	данные отсутствуют	данные отсутствуют
92	286128.29	287784.33	-	0.1	данные отсутствуют	данные отсутствуют
93	286114.96	287775.24	-	0.1	данные отсутствуют	данные отсутствуют
94	286102.65	287767.03	-	0.1	данные отсутствуют	данные отсутствуют
95	286089.1	287758.45	-	0.1	данные отсутствуют	данные отсутствуют
96	286074.92	287749.77	-	0.1	данные отсутствуют	данные отсутствуют
97	286061.28	287741.72	-	0.1	данные отсутствуют	данные отсутствуют



ДОКУМЕНТ ПОДПИСАН
ЭЛЕКТРОННОЙ ПОДПИСЬЮ

Сертификат: 3094B7974B3CA8E1F07A347CFAD6FA78

Владелец: ФЕДЕРАЛЬНАЯ СЛУЖБА ГОСУДАРСТВЕННОЙ
РЕГИСТРАЦИИ, КАДАСТРА И КАРТОГРАФИИ
Действителен: с 17.05.2022 по 10.08.2023

полное наименование должности

инициалы, фамилия

Сооружение			
вид объекта недвижимости			

Лист № 7 раздела 5.1	Всего листов раздела 5.1: 34	Всего разделов: 4	Всего листов выписки: 38
----------------------	------------------------------	-------------------	--------------------------

06.03.2023г. № КУВИ-001/2023-55275077

Кадастровый номер: 05:01:000000:1522

98	286047.44	287733.58	-	0.1	данные отсутствуют	данные отсутствуют
99	286033.55	287725.42	-	0.1	данные отсутствуют	данные отсутствуют
100	286028.4	287722.2	-	0.1	данные отсутствуют	данные отсутствуют
101	286014.8	287713.52	-	0.1	данные отсутствуют	данные отсутствуют
102	286001.55	287704.66	-	0.1	данные отсутствуют	данные отсутствуют
103	285988.51	287695.75	-	0.1	данные отсутствуют	данные отсутствуют
104	285975.36	287686.81	-	0.1	данные отсутствуют	данные отсутствуют
105	285952.71	287671.82	-	0.1	данные отсутствуют	данные отсутствуют
106	285952.77	287671.08	-	0.1	данные отсутствуют	данные отсутствуют
107	285955.25	287655.38	-	0.1	данные отсутствуют	данные отсутствуют
108	285957.84	287639.83	-	0.1	данные отсутствуют	данные отсутствуют
109	285960.37	287623.5	-	0.1	данные отсутствуют	данные отсутствуют
110	285963.2	287606.02	-	0.1	данные отсутствуют	данные отсутствуют
111	285966.57	287590.39	-	0.1	данные отсутствуют	данные отсутствуют
112	285968.48	287581.85	-	0.1	данные отсутствуют	данные отсутствуют
113	285697.53	287470.75	-	0.1	данные отсутствуют	данные отсутствуют
114	285694.82	287469.97	-	0.1	данные отсутствуют	данные отсутствуют



ДОКУМЕНТ ПОДПИСАН
ЭЛЕКТРОННОЙ ПОДПИСЬЮ

Сертификат: 3094B7974B3CA8E1F07A347CFAD6FA78

Владелец: ФЕДЕРАЛЬНАЯ СЛУЖБА ГОСУДАРСТВЕННОЙ
РЕГИСТРАЦИИ, КАДАСТРА И КАРТОГРАФИИ
Действителен: с 17.05.2022 по 10.08.2023

полное наименование должности

инициалы, фамилия

Сооружение							
вид объекта недвижимости							
Лист № 8 раздела 5.1		Всего листов раздела 5.1: 34		Всего разделов: 4		Всего листов выписки: 38	
06.03.2023г. № КУВИ-001/2023-55275077							
Кадастровый номер:			05:01:000000:1522				
115	285538.8	287428.43	-	0.1	данные отсутствуют	данные отсутствуют	
116	285489.53	287419.36	-	0.1	данные отсутствуют	данные отсутствуют	
117	285310.84	287404.53	-	0.1	данные отсутствуют	данные отсутствуют	
118	285294.63	287404.31	-	0.1	данные отсутствуют	данные отсутствуют	
119	284902.72	287402.1	-	0.1	данные отсутствуют	данные отсутствуют	
120	284641.17	287397.66	-	0.1	данные отсутствуют	данные отсутствуют	
121	284638.35	287397.69	-	0.1	данные отсутствуют	данные отсутствуют	
122	284524.18	287396.08	-	0.1	данные отсутствуют	данные отсутствуют	
123	284507.18	287395.66	-	0.1	данные отсутствуют	данные отсутствуют	
124	284365.49	287395.67	-	0.1	данные отсутствуют	данные отсутствуют	
125	284362.85	287395.74	-	0.1	данные отсутствуют	данные отсутствуют	
126	284046.32	287400.87	-	0.1	данные отсутствуют	данные отсутствуют	
127	284037.71	287401.01	-	0.1	данные отсутствуют	данные отсутствуют	
128	284037.75	287401.63	-	0.1	данные отсутствуют	данные отсутствуют	
129	284039.39	287421.42	-	0.1	данные отсутствуют	данные отсутствуют	
130	284042.36	287452.44	-	0.1	данные отсутствуют	данные отсутствуют	
131	284044.07	287473.36	-	0.1	данные отсутствуют	данные отсутствуют	



ДОКУМЕНТ ПОДПИСАН
ЭЛЕКТРОННОЙ ПОДПИСЬЮ

Сертификат: 3094B7974B3CA8E1F07A347CFAD6FA78

Владелец: ФЕДЕРАЛЬНАЯ СЛУЖБА ГОСУДАРСТВЕННОЙ
РЕГИСТРАЦИИ, КАДАСТРА И КАРТОГРАФИИ
Действителен: с 17.05.2022 по 10.08.2023

полное наименование должности

инициалы, фамилия

Сооружение							
вид объекта недвижимости							
Лист № 9 раздела 5.1		Всего листов раздела 5.1: 34		Всего разделов: 4		Всего листов выписки: 38	
06.03.2023г. № КУВИ-001/2023-55275077							
Кадастровый номер:			05:01:000000:1522				
132	284045.47	287483.96	-	0.1	данные отсутствуют	данные отсутствуют	
133	284048.64	287515.97	-	0.1	данные отсутствуют	данные отсутствуют	
134	284049.02	287527.49	-	0.1	данные отсутствуют	данные отсутствуют	
135	284046.48	287571.42	-	0.1	данные отсутствуют	данные отсутствуют	
136	284037.5	287639.4	-	0.1	данные отсутствуют	данные отсутствуют	
137	284033.57	287654.29	-	0.1	данные отсутствуют	данные отсутствуют	
138	284031.91	287664.75	-	0.1	данные отсутствуют	данные отсутствуют	
139	284030.3	287676.01	-	0.1	данные отсутствуют	данные отсутствуют	
140	284028.57	287687.81	-	0.1	данные отсутствуют	данные отсутствуют	
141	284026.9	287699.95	-	0.1	данные отсутствуют	данные отсутствуют	
142	284025.49	287709.7	-	0.1	данные отсутствуют	данные отсутствуют	
143	284023.96	287720.44	-	0.1	данные отсутствуют	данные отсутствуют	
144	284022.43	287731.17	-	0.1	данные отсутствуют	данные отсутствуют	
145	284020.49	287748.42	-	0.1	данные отсутствуют	данные отсутствуют	
146	284019.32	287758.89	-	0.1	данные отсутствуют	данные отсутствуют	
147	284015.2	287762.46	-	0.1	данные отсутствуют	данные отсутствуют	
148	283981.83	287791.38	-	0.1	данные отсутствуют	данные отсутствуют	



ДОКУМЕНТ ПОДПИСАН
ЭЛЕКТРОННОЙ ПОДПИСЬЮ

Сертификат: 3094B7974B3CA8E1F07A347CFAD6FA78

Владелец: ФЕДЕРАЛЬНАЯ СЛУЖБА ГОСУДАРСТВЕННОЙ
РЕГИСТРАЦИИ, КАДАСТРА И КАРТОГРАФИИ
Действителен: с 17.05.2022 по 10.08.2023

полное наименование должности

инициалы, фамилия

Сооружение							
вид объекта недвижимости							
Лист № 10 раздела 5.1		Всего листов раздела 5.1: 34		Всего разделов: 4		Всего листов выписки: 38	
06.03.2023г. № КУВИ-001/2023-55275077							
Кадастровый номер:			05:01:000000:1522				
149	283980.95	287792.14	-	0.1	данные отсутствуют	данные отсутствуют	
150	283980.12	287791.07	-	0.1	данные отсутствуют	данные отсутствуют	
151	283967.38	287774.63	-	0.1	данные отсутствуют	данные отсутствуют	
152	283970.56	287771.89	-	0.1	данные отсутствуют	данные отсутствуют	
153	283973.84	287768.76	-	0.1	данные отсутствуют	данные отсутствуют	
154	283963.49	287756.77	-	0.1	данные отсутствуют	данные отсутствуют	
155	283939.93	287730.15	-	0.1	данные отсутствуют	данные отсутствуют	
156	283931.89	287740.71	-	0.1	данные отсутствуют	данные отсутствуют	
157	283924.18	287750.96	-	0.1	данные отсутствуют	данные отсутствуют	
158	283858.04	287698.87	-	0.1	данные отсутствуют	данные отсутствуют	
159	283836.43	287682.89	-	0.1	данные отсутствуют	данные отсутствуют	
160	283825.82	287675.42	-	0.1	данные отсутствуют	данные отсутствуют	
161	283815.75	287668.08	-	0.1	данные отсутствуют	данные отсутствуют	
162	283765.16	287632	-	0.1	данные отсутствуют	данные отсутствуют	
163	283755.43	287624.55	-	0.1	данные отсутствуют	данные отсутствуют	
164	283745.3	287617.53	-	0.1	данные отсутствуют	данные отсутствуют	
165	283735.17	287610.51	-	0.1	данные отсутствуют	данные отсутствуют	



ДОКУМЕНТ ПОДПИСАН
ЭЛЕКТРОННОЙ ПОДПИСЬЮ

Сертификат: 3094B7974B3CA8E1F07A347CFAD6FA78

Владелец: ФЕДЕРАЛЬНАЯ СЛУЖБА ГОСУДАРСТВЕННОЙ
РЕГИСТРАЦИИ, КАДАСТРА И КАРТОГРАФИИ
Действителен: с 17.05.2022 по 10.08.2023

полное наименование должности

инициалы, фамилия

Сооружение							
вид объекта недвижимости							
Лист № 11 раздела 5.1		Всего листов раздела 5.1: 34		Всего разделов: 4		Всего листов выписки: 38	
06.03.2023г. № КУВИ-001/2023-55275077							
Кадастровый номер:			05:01:000000:1522				
166	283725.14	287603.29	-	0.1	данные отсутствуют	данные отсутствуют	
167	283684.69	287573.99	-	0.1	данные отсутствуют	данные отсутствуют	
168	283651.07	287550.08	-	0.1	данные отсутствуют	данные отсутствуют	
169	283648.73	287548.48	-	0.1	данные отсутствуют	данные отсутствуют	
170	283573.21	287496.81	-	0.1	данные отсутствуют	данные отсутствуют	
171	283558.27	287486.98	-	0.1	данные отсутствуют	данные отсутствуют	
172	283513.32	287456.65	-	0.1	данные отсутствуют	данные отсутствуют	
173	283477.11	287432.22	-	0.1	данные отсутствуют	данные отсутствуют	
174	283367.37	287357.68	-	0.1	данные отсутствуют	данные отсутствуют	
175	283338.36	287338.07	-	0.1	данные отсутствуют	данные отсутствуют	
176	283331.78	287325.56	-	0.1	данные отсутствуют	данные отсутствуют	
177	283325.21	287313.06	-	0.1	данные отсутствуют	данные отсутствуют	
178	283320.43	287304.08	-	0.1	данные отсутствуют	данные отсутствуют	
179	283315.43	287294.4	-	0.1	данные отсутствуют	данные отсутствуют	
180	283310.43	287284.72	-	0.1	данные отсутствуют	данные отсутствуют	
181	283305.16	287274.27	-	0.1	данные отсутствуют	данные отсутствуют	
182	283299.3	287263.4	-	0.1	данные отсутствуют	данные отсутствуют	



ДОКУМЕНТ ПОДПИСАН
ЭЛЕКТРОННОЙ ПОДПИСЬЮ

Сертификат: 3094B7974B3CA8E1F07A347CFAD6FA78

Владелец: ФЕДЕРАЛЬНАЯ СЛУЖБА ГОСУДАРСТВЕННОЙ
РЕГИСТРАЦИИ, КАДАСТРА И КАРТОГРАФИИ
Действителен: с 17.05.2022 по 10.08.2023

полное наименование должности

инициалы, фамилия

Сооружение							
вид объекта недвижимости							
Лист № 12 раздела 5.1		Всего листов раздела 5.1: 34		Всего разделов: 4		Всего листов выписки: 38	
06.03.2023г. № КУВИ-001/2023-55275077							
Кадастровый номер:			05:01:000000:1522				
183	283301.97	287261.96	-	0.1	данные отсутствуют	данные отсутствуют	
184	283301.17	287260.54	-	0.1	данные отсутствуют	данные отсутствуют	
185	283300.37	287259.12	-	0.1	данные отсутствуют	данные отсутствуют	
186	283297.71	287260.56	-	0.1	данные отсутствуют	данные отсутствуют	
187	283297.22	287259.81	-	0.1	данные отсутствуют	данные отсутствуют	
188	283291.33	287249.69	-	0.1	данные отсутствуют	данные отсутствуют	
189	283285.43	287239.57	-	0.1	данные отсутствуют	данные отсутствуют	
190	283279.54	287229.46	-	0.1	данные отсутствуют	данные отсутствуют	
191	283273.34	287218.81	-	0.1	данные отсутствуют	данные отсутствуют	
192	283267.14	287208.17	-	0.1	данные отсутствуют	данные отсутствуют	
193	283258.74	287198.5	-	0.1	данные отсутствуют	данные отсутствуют	
194	283250.34	287188.84	-	0.1	данные отсутствуют	данные отсутствуют	
195	283240.99	287180.37	-	0.1	данные отсутствуют	данные отсутствуют	
196	283231.64	287171.9	-	0.1	данные отсутствуют	данные отсутствуют	
197	283218.59	287163.95	-	0.1	данные отсутствуют	данные отсутствуют	
198	283205.54	287156	-	0.1	данные отсутствуют	данные отсутствуют	
199	283195.47	287149.3	-	0.1	данные отсутствуют	данные отсутствуют	



ДОКУМЕНТ ПОДПИСАН
ЭЛЕКТРОННОЙ ПОДПИСЬЮ

Сертификат: 3094B7974B3CA8E1F07A347CFAD6FA78

Владелец: ФЕДЕРАЛЬНАЯ СЛУЖБА ГОСУДАРСТВЕННОЙ
РЕГИСТРАЦИИ, КАДАСТРА И КАРТОГРАФИИ
Действителен: с 17.05.2022 по 10.08.2023

полное наименование должности

инициалы, фамилия

Сооружение							
вид объекта недвижимости							
Лист № 13 раздела 5.1		Всего листов раздела 5.1: 34		Всего разделов: 4		Всего листов выписки: 38	
06.03.2023г. № КУВИ-001/2023-55275077							
Кадастровый номер:			05:01:000000:1522				
200	283184.99	287142.36	-	0.1	данные отсутствуют	данные отсутствуют	
201	283174.51	287135.41	-	0.1	данные отсутствуют	данные отсутствуют	
202	283161.59	287128.17	-	0.1	данные отсутствуют	данные отсутствуют	
203	283154.66	287125.01	-	0.1	данные отсутствуют	данные отсутствуют	
204	283143.8	287120.39	-	0.1	данные отсутствуют	данные отсутствуют	
205	283132.94	287115.77	-	0.1	данные отсутствуют	данные отсутствуют	
206	283121.09	287111.97	-	0.1	данные отсутствуют	данные отсутствуют	
207	283109.16	287108.15	-	0.1	данные отсутствуют	данные отсутствуют	
208	283097.22	287104.32	-	0.1	данные отсутствуют	данные отсутствуют	
209	283085.73	287099.55	-	0.1	данные отсутствуют	данные отсутствуют	
210	283074.6	287095.36	-	0.1	данные отсутствуют	данные отсутствуют	
211	283063.46	287091.17	-	0.1	данные отсутствуют	данные отсутствуют	
212	283052.7	287086.94	-	0.1	данные отсутствуют	данные отсутствуют	
213	283040.96	287082.3	-	0.1	данные отсутствуют	данные отсутствуют	
214	283029.61	287077.82	-	0.1	данные отсутствуют	данные отсутствуют	
215	283018.26	287073.33	-	0.1	данные отсутствуют	данные отсутствуют	
216	283006.15	287068.66	-	0.1	данные отсутствуют	данные отсутствуют	



ДОКУМЕНТ ПОДПИСАН
ЭЛЕКТРОННОЙ ПОДПИСЬЮ

Сертификат: 3094B7974B3CA8E1F07A347CFAD6FA78

Владелец: ФЕДЕРАЛЬНАЯ СЛУЖБА ГОСУДАРСТВЕННОЙ
РЕГИСТРАЦИИ, КАДАСТРА И КАРТОГРАФИИ
Действителен: с 17.05.2022 по 10.08.2023

полное наименование должности

инициалы, фамилия

Сооружение							
вид объекта недвижимости							
Лист № 14 раздела 5.1		Всего листов раздела 5.1: 34		Всего разделов: 4		Всего листов выписки: 38	
06.03.2023г. № КУВИ-001/2023-55275077							
Кадастровый номер:			05:01:000000:1522				
217	282994.05	287064	-	0.1	данные отсутствуют	данные отсутствуют	
218	282982.53	287059.29	-	0.1	данные отсутствуют	данные отсутствуют	
219	282970.24	287054.45	-	0.1	данные отсутствуют	данные отсутствуют	
220	282957.56	287049.42	-	0.1	данные отсутствуют	данные отсутствуют	
221	282945.5	287044.84	-	0.1	данные отсутствуют	данные отсутствуют	
222	282933.64	287040.05	-	0.1	данные отсутствуют	данные отсутствуют	
223	282921.78	287035.27	-	0.1	данные отсутствуют	данные отсутствуют	
224	282909.56	287030	-	0.1	данные отсутствуют	данные отсутствуют	
225	282908.29	287032.72	-	0.1	данные отсутствуют	данные отсутствуют	
226	282906.04	287031.64	-	0.1	данные отсутствуют	данные отсутствуют	
227	282907.09	287029.06	-	0.1	данные отсутствуют	данные отсутствуют	
228	282899.87	287025.04	-	0.1	данные отсутствуют	данные отсутствуют	
229	282889.79	287018.7	-	0.1	данные отсутствуют	данные отсутствуют	
230	282879.71	287012.37	-	0.1	данные отсутствуют	данные отсутствуют	
231	282869.41	287005.84	-	0.1	данные отсутствуют	данные отсутствуют	
232	282859.12	286999.31	-	0.1	данные отсутствуют	данные отсутствуют	
233	282848.98	286992.8	-	0.1	данные отсутствуют	данные отсутствуют	



ДОКУМЕНТ ПОДПИСАН
ЭЛЕКТРОННОЙ ПОДПИСЬЮ

Сертификат: 3094B7974B3CA8E1F07A347CFAD6FA78

Владелец: ФЕДЕРАЛЬНАЯ СЛУЖБА ГОСУДАРСТВЕННОЙ
РЕГИСТРАЦИИ, КАДАСТРА И КАРТОГРАФИИ
Действителен: с 17.05.2022 по 10.08.2023

полное наименование должности

инициалы, фамилия

Сооружение							
вид объекта недвижимости							
Лист № 15 раздела 5.1		Всего листов раздела 5.1: 34		Всего разделов: 4		Всего листов выписки: 38	
06.03.2023г. № КУВИ-001/2023-55275077							
Кадастровый номер:			05:01:000000:1522				
234	282838.84	286986.3	-	0.1	данные отсутствуют	данные отсутствуют	
235	282828.7	286979.59	-	0.1	данные отсутствуют	данные отсутствуют	
236	282818.55	286973.13	-	0.1	данные отсутствуют	данные отсутствуют	
237	282808.41	286966.66	-	0.1	данные отсутствуют	данные отсутствуют	
238	282797.93	286959.3	-	0.1	данные отсутствуют	данные отсутствуют	
239	282787.45	286951.93	-	0.1	данные отсутствуют	данные отсутствуют	
240	282777.47	286943	-	0.1	данные отсутствуют	данные отсутствуют	
241	282768.18	286933.8	-	0.1	данные отсутствуют	данные отсутствуют	
242	282749.49	286913.96	-	0.1	данные отсутствуют	данные отсутствуют	
243	282740.3	286904.44	-	0.1	данные отсутствуют	данные отсутствуют	
244	282731.09	286895.12	-	0.1	данные отсутствуют	данные отсутствуют	
245	282715.65	286880.1	-	0.1	данные отсутствуют	данные отсутствуют	
246	282705.85	286870.59	-	0.1	данные отсутствуют	данные отсутствуют	
247	282695.95	286860.14	-	0.1	данные отсутствуют	данные отсутствуют	
248	282688.01	286851.47	-	0.1	данные отсутствуют	данные отсутствуют	
249	282686.99	286850.36	-	0.1	данные отсутствуют	данные отсутствуют	
250	282684.26	286852.89	-	0.1	данные отсутствуют	данные отсутствуют	



ДОКУМЕНТ ПОДПИСАН
ЭЛЕКТРОННОЙ ПОДПИСЬЮ

Сертификат: 3094B7974B3CA8E1F07A347CFAD6FA78

Владелец: ФЕДЕРАЛЬНАЯ СЛУЖБА ГОСУДАРСТВЕННОЙ
РЕГИСТРАЦИИ, КАДАСТРА И КАРТОГРАФИИ
Действителен: с 17.05.2022 по 10.08.2023

полное наименование должности

инициалы, фамилия

Сооружение							
вид объекта недвижимости							
Лист № 16 раздела 5.1		Всего листов раздела 5.1: 34		Всего разделов: 4		Всего листов выписки: 38	
06.03.2023г. № КУВИ-001/2023-55275077							
Кадастровый номер:			05:01:000000:1522				
251	282682.14	286850.6	-	0.1	данные отсутствуют	данные отсутствуют	
252	282684.88	286848.07	-	0.1	данные отсутствуют	данные отсутствуют	
253	282684.12	286847.25	-	0.1	данные отсутствуют	данные отсутствуют	
254	282679.81	286842.45	-	0.1	данные отсутствуют	данные отсутствуют	
255	282672.8	286834.68	-	0.1	данные отсутствуют	данные отсутствуют	
256	282667.5	286829.16	-	0.1	данные отсутствуют	данные отсутствуют	
257	282649.73	286810.92	-	0.1	данные отсутствуют	данные отсутствуют	
258	282641.29	286802.19	-	0.1	данные отсутствуют	данные отсутствуют	
259	282630.34	286791.07	-	0.1	данные отсутствуют	данные отсутствуют	
260	282614.51	286774.98	-	0.1	данные отсутствуют	данные отсутствуют	
261	282600.54	286760.92	-	0.1	данные отсутствуют	данные отсутствуют	
262	282592.51	286752.61	-	0.1	данные отсутствуют	данные отсутствуют	
263	282585.04	286744.92	-	0.1	данные отсутствуют	данные отсутствуют	
264	282576.07	286736.05	-	0.1	данные отсутствуют	данные отсутствуют	
265	282568.18	286728.23	-	0.1	данные отсутствуют	данные отсутствуют	
266	282560.25	286720.1	-	0.1	данные отсутствуют	данные отсутствуют	
267	282552.05	286711.82	-	0.1	данные отсутствуют	данные отсутствуют	



ДОКУМЕНТ ПОДПИСАН
ЭЛЕКТРОННОЙ ПОДПИСЬЮ

Сертификат: 3094B7974B3CA8E1F07A347CFAD6FA78

Владелец: ФЕДЕРАЛЬНАЯ СЛУЖБА ГОСУДАРСТВЕННОЙ
РЕГИСТРАЦИИ, КАДАСТРА И КАРТОГРАФИИ
Действителен: с 17.05.2022 по 10.08.2023

полное наименование должности

инициалы, фамилия

Сооружение							
вид объекта недвижимости							
Лист № 17 раздела 5.1		Всего листов раздела 5.1: 34		Всего разделов: 4		Всего листов выписки: 38	
06.03.2023г. № КУВИ-001/2023-55275077							
Кадастровый номер:			05:01:000000:1522				
268	282543.3	286702.82	-	0.1	данные отсутствуют	данные отсутствуют	
269	282534.1	286693.57	-	0.1	данные отсутствуют	данные отсутствуют	
270	282525.53	286684.78	-	0.1	данные отсутствуют	данные отсутствуют	
271	282515.95	286675.06	-	0.1	данные отсутствуют	данные отсутствуют	
272	282506.72	286665.77	-	0.1	данные отсутствуют	данные отсутствуют	
273	282497.57	286656.68	-	0.1	данные отсутствуют	данные отсутствуют	
274	282488.23	286647.31	-	0.1	данные отсутствуют	данные отсутствуют	
275	282486.46	286645.7	-	0.1	данные отсутствуют	данные отсутствуют	
276	282484.69	286643.72	-	0.1	данные отсутствуют	данные отсутствуют	
277	282476.68	286635.65	-	0.1	данные отсутствуют	данные отсутствуют	
278	282467.79	286626.79	-	0.1	данные отсутствуют	данные отсутствуют	
279	282458.8	286617.61	-	0.1	данные отсутствуют	данные отсутствуют	
280	282449.97	286608.77	-	0.1	данные отсутствуют	данные отсутствуют	
281	282440.98	286599.68	-	0.1	данные отсутствуют	данные отсутствуют	
282	282431.67	286590.4	-	0.1	данные отсутствуют	данные отсутствуют	
283	282422.26	286580.8	-	0.1	данные отсутствуют	данные отсутствуют	
284	282410.06	286568.45	-	0.1	данные отсутствуют	данные отсутствуют	



ДОКУМЕНТ ПОДПИСАН
ЭЛЕКТРОННОЙ ПОДПИСЬЮ

Сертификат: 3094B7974B3CA8E1F07A347CFAD6FA78

Владелец: ФЕДЕРАЛЬНАЯ СЛУЖБА ГОСУДАРСТВЕННОЙ
РЕГИСТРАЦИИ, КАДАСТРА И КАРТОГРАФИИ
Действителен: с 17.05.2022 по 10.08.2023

полное наименование должности

инициалы, фамилия

Сооружение							
вид объекта недвижимости							
Лист № 18 раздела 5.1		Всего листов раздела 5.1: 34		Всего разделов: 4		Всего листов выписки: 38	
06.03.2023г. № КУВИ-001/2023-55275077							
Кадастровый номер:			05:01:000000:1522				
285	282403.69	286561.69	-	0.1	данные отсутствуют	данные отсутствуют	
286	282394.55	286552.17	-	0.1	данные отсутствуют	данные отсутствуют	
287	282385.87	286543.03	-	0.1	данные отсутствуют	данные отсутствуют	
288	282377.22	286534.2	-	0.1	данные отсутствуют	данные отсутствуют	
289	282368.33	286524.8	-	0.1	данные отсутствуют	данные отсутствуют	
290	282359.45	286515.4	-	0.1	данные отсутствуют	данные отсутствуют	
291	282350.34	286505.94	-	0.1	данные отсутствуют	данные отсутствуют	
292	282341.25	286496.46	-	0.1	данные отсутствуют	данные отсутствуют	
293	282332.08	286486.87	-	0.1	данные отсутствуют	данные отсутствуют	
294	282322.89	286477.27	-	0.1	данные отсутствуют	данные отсутствуют	
295	282313.85	286467.84	-	0.1	данные отсутствуют	данные отсутствуют	
296	282304.81	286458.39	-	0.1	данные отсутствуют	данные отсутствуют	
297	282294.95	286448.26	-	0.1	данные отсутствуют	данные отсутствуют	
298	282285.48	286438.56	-	0.1	данные отсутствуют	данные отсутствуют	
299	282276.29	286429.1	-	0.1	данные отсутствуют	данные отсутствуют	
300	282267.09	286419.64	-	0.1	данные отсутствуют	данные отсутствуют	
301	282258.38	286410.64	-	0.1	данные отсутствуют	данные отсутствуют	



ДОКУМЕНТ ПОДПИСАН
ЭЛЕКТРОННОЙ ПОДПИСЬЮ

Сертификат: 3094B7974B3CA8E1F07A347CFAD6FA78

Владелец: ФЕДЕРАЛЬНАЯ СЛУЖБА ГОСУДАРСТВЕННОЙ
РЕГИСТРАЦИИ, КАДАСТРА И КАРТОГРАФИИ
Действителен: с 17.05.2022 по 10.08.2023

полное наименование должности

инициалы, фамилия

Сооружение							
вид объекта недвижимости							
Лист № 19 раздела 5.1		Всего листов раздела 5.1: 34		Всего разделов: 4		Всего листов выписки: 38	
06.03.2023г. № КУВИ-001/2023-55275077							
Кадастровый номер:			05:01:000000:1522				
302	282249.05	286401.25	-	0.1	данные отсутствуют	данные отсутствуют	
303	282240.14	286392.06	-	0.1	данные отсутствуют	данные отсутствуют	
304	282232.05	286383.62	-	0.1	данные отсутствуют	данные отсутствуют	
305	282224.03	286375.33	-	0.1	данные отсутствуют	данные отсутствуют	
306	282214.88	286365.78	-	0.1	данные отсутствуют	данные отсутствуют	
307	282212.74	286367.83	-	0.1	данные отсутствуют	данные отсутствуют	
308	282208.83	286363.75	-	0.1	данные отсутствуют	данные отсутствуют	
309	282210.97	286361.69	-	0.1	данные отсутствуют	данные отсутствуют	
310	282209.86	286360.53	-	0.1	данные отсутствуют	данные отсутствуют	
311	282199.4	286349.64	-	0.1	данные отсутствуют	данные отсутствуют	
312	282189.55	286339.53	-	0.1	данные отсутствуют	данные отсутствуют	
313	282180.79	286330.52	-	0.1	данные отсутствуют	данные отсутствуют	
314	282171.67	286321.19	-	0.1	данные отсутствуют	данные отсутствуют	
315	282162.04	286311.39	-	0.1	данные отсутствуют	данные отсутствуют	
316	282153.04	286302.2	-	0.1	данные отсутствуют	данные отсутствуют	
317	282143.88	286292.99	-	0.1	данные отсутствуют	данные отсутствуют	
318	282134.85	286283.94	-	0.1	данные отсутствуют	данные отсутствуют	



ДОКУМЕНТ ПОДПИСАН
ЭЛЕКТРОННОЙ ПОДПИСЬЮ

Сертификат: 3094B7974B3CA8E1F07A347CFAD6FA78

Владелец: ФЕДЕРАЛЬНАЯ СЛУЖБА ГОСУДАРСТВЕННОЙ
РЕГИСТРАЦИИ, КАДАСТРА И КАРТОГРАФИИ
Действителен: с 17.05.2022 по 10.08.2023

полное наименование должности

инициалы, фамилия

Сооружение							
вид объекта недвижимости							
Лист № 20 раздела 5.1		Всего листов раздела 5.1: 34		Всего разделов: 4		Всего листов выписки: 38	
06.03.2023г. № КУВИ-001/2023-55275077							
Кадастровый номер:			05:01:000000:1522				
319	282126.43	286275.49	-	0.1	данные отсутствуют	данные отсутствуют	
320	282117.48	286266.36	-	0.1	данные отсутствуют	данные отсутствуют	
321	282108.66	286257.39	-	0.1	данные отсутствуют	данные отсутствуют	
322	282100.09	286248.84	-	0.1	данные отсутствуют	данные отсутствуют	
323	282091.24	286239.9	-	0.1	данные отсутствуют	данные отсутствуют	
324	282082.7	286231.07	-	0.1	данные отсутствуют	данные отсутствуют	
325	282073.07	286221.17	-	0.1	данные отсутствуют	данные отсутствуют	
326	282064.53	286212.32	-	0.1	данные отсутствуют	данные отсутствуют	
327	282055.52	286203.15	-	0.1	данные отсутствуют	данные отсутствуют	
328	282046.52	286193.6	-	0.1	данные отсутствуют	данные отсутствуют	
329	282037.32	286183.77	-	0.1	данные отсутствуют	данные отсутствуют	
330	282028.67	286174.85	-	0.1	данные отсутствуют	данные отсутствуют	
331	282018.3	286164.08	-	0.1	данные отсутствуют	данные отсутствуют	
332	282017.93	286163.69	-	0.1	данные отсутствуют	данные отсутствуют	
333	282017.28	286163.39	-	0.1	данные отсутствуют	данные отсутствуют	
334	282010.13	286160.03	-	0.1	данные отсутствуют	данные отсутствуют	
335	282008.4	286159.73	-	0.1	данные отсутствуют	данные отсутствуют	



ДОКУМЕНТ ПОДПИСАН
ЭЛЕКТРОННОЙ ПОДПИСЬЮ

Сертификат: 3094B7974B3CA8E1F07A347CFAD6FA78

Владелец: ФЕДЕРАЛЬНАЯ СЛУЖБА ГОСУДАРСТВЕННОЙ
РЕГИСТРАЦИИ, КАДАСТРА И КАРТОГРАФИИ
Действителен: с 17.05.2022 по 10.08.2023

полное наименование должности

инициалы, фамилия

Сооружение							
вид объекта недвижимости							
Лист № 21 раздела 5.1		Всего листов раздела 5.1: 34		Всего разделов: 4		Всего листов выписки: 38	
06.03.2023г. № КУВИ-001/2023-55275077							
Кадастровый номер:			05:01:000000:1522				
336	281995.24	286157.44	-	0.1	данные отсутствуют	данные отсутствуют	
337	281985.05	286155.47	-	0.1	данные отсутствуют	данные отсутствуют	
338	281970.13	286152.93	-	0.1	данные отсутствуют	данные отсутствуют	
339	281956.93	286150.61	-	0.1	данные отсутствуют	данные отсутствуют	
340	281943.91	286148.28	-	0.1	данные отсутствуют	данные отсутствуют	
341	281937.88	286147.19	-	0.1	данные отсутствуют	данные отсутствуют	
342	281932.02	286147.11	-	0.1	данные отсутствуют	данные отсутствуют	
343	281919.11	286146.93	-	0.1	данные отсутствуют	данные отсутствуют	
344	281891.82	286146.3	-	0.1	данные отсутствуют	данные отсутствуют	
345	281878.04	286146.08	-	0.1	данные отсутствуют	данные отсутствуют	
346	281863.95	286145.78	-	0.1	данные отсутствуют	данные отсутствуют	
347	281853.82	286145.52	-	0.1	данные отсутствуют	данные отсутствуют	
348	281837.11	286145.42	-	0.1	данные отсутствуют	данные отсутствуют	
349	281824.15	286145.35	-	0.1	данные отсутствуют	данные отсутствуют	
350	281816.43	286145.31	-	0.1	данные отсутствуют	данные отсутствуют	
351	281799.59	286145.07	-	0.1	данные отсутствуют	данные отсутствуют	
352	281781.11	286144.97	-	0.1	данные отсутствуют	данные отсутствуют	



ДОКУМЕНТ ПОДПИСАН
ЭЛЕКТРОННОЙ ПОДПИСЬЮ

Сертификат: 3094B7974B3CA8E1F07A347CFAD6FA78

Владелец: ФЕДЕРАЛЬНАЯ СЛУЖБА ГОСУДАРСТВЕННОЙ
РЕГИСТРАЦИИ, КАДАСТРА И КАРТОГРАФИИ
Действителен: с 17.05.2022 по 10.08.2023

полное наименование должности

инициалы, фамилия

Сооружение							
вид объекта недвижимости							
Лист № 22 раздела 5.1		Всего листов раздела 5.1: 34		Всего разделов: 4		Всего листов выписки: 38	
06.03.2023г. № КУВИ-001/2023-55275077							
Кадастровый номер:			05:01:000000:1522				
353	281751.9	286144.35	-	0.1	данные отсутствуют	данные отсутствуют	
354	281748.78	286144.48	-	0.1	данные отсутствуют	данные отсутствуют	
355	281745.03	286144.64	-	0.1	данные отсутствуют	данные отсутствуют	
356	281707.46	286144.05	-	0.1	данные отсутствуют	данные отсутствуют	
357	281690.19	286143.7	-	0.1	данные отсутствуют	данные отсутствуют	
358	281681.31	286143.57	-	0.1	данные отсутствуют	данные отсутствуют	
359	281670.06	286143.4	-	0.1	данные отсутствуют	данные отсутствуют	
360	281655.81	286143.12	-	0.1	данные отсутствуют	данные отсутствуют	
361	281640.94	286142.51	-	0.1	данные отсутствуют	данные отсутствуют	
362	281625.78	286142.09	-	0.1	данные отсутствуют	данные отсутствуют	
363	281610.81	286141.91	-	0.1	данные отсутствуют	данные отсутствуют	
364	281595.4	286141.65	-	0.1	данные отсутствуют	данные отсутствуют	
365	281581.69	286141.28	-	0.1	данные отсутствуют	данные отсутствуют	
366	281567.03	286140.81	-	0.1	данные отсутствуют	данные отсутствуют	
367	281553.35	286140.36	-	0.1	данные отсутствуют	данные отсутствуют	
368	281539.26	286139.85	-	0.1	данные отсутствуют	данные отсутствуют	
369	281525.31	286139.52	-	0.1	данные отсутствуют	данные отсутствуют	



ДОКУМЕНТ ПОДПИСАН
ЭЛЕКТРОННОЙ ПОДПИСЬЮ

Сертификат: 3094B7974B3CA8E1F07A347CFAD6FA78

Владелец: ФЕДЕРАЛЬНАЯ СЛУЖБА ГОСУДАРСТВЕННОЙ
РЕГИСТРАЦИИ, КАДАСТРА И КАРТОГРАФИИ
Действителен: с 17.05.2022 по 10.08.2023

полное наименование должности

инициалы, фамилия

Сооружение							
вид объекта недвижимости							
Лист № 23 раздела 5.1		Всего листов раздела 5.1: 34		Всего разделов: 4		Всего листов выписки: 38	
06.03.2023г. № КУВИ-001/2023-55275077							
Кадастровый номер:			05:01:000000:1522				
370	281516.97	286139.2	-	0.1	данные отсутствуют	данные отсутствуют	
371	281501.83	286138.85	-	0.1	данные отсутствуют	данные отсутствуют	
372	281488.2	286138.5	-	0.1	данные отсутствуют	данные отсутствуют	
373	281475.34	286138.42	-	0.1	данные отсутствуют	данные отсутствуют	
374	281463.48	286138.65	-	0.1	данные отсутствуют	данные отсутствуют	
375	281441.98	286139.22	-	0.1	данные отсутствуют	данные отсутствуют	
376	281429.04	286139.72	-	0.1	данные отсутствуют	данные отсутствуют	
377	281427.79	286139.77	-	0.1	данные отсутствуют	данные отсутствуют	
378	281427.57	286136.29	-	0.1	данные отсутствуют	данные отсутствуют	
379	281422.66	286136.59	-	0.1	данные отсутствуют	данные отсутствуют	
380	281422.88	286140.07	-	0.1	данные отсутствуют	данные отсутствуют	
381	281422.03	286140.12	-	0.1	данные отсутствуют	данные отсутствуют	
382	281412.16	286140.62	-	0.1	данные отсутствуют	данные отсутствуют	
383	281403.68	286140.92	-	0.1	данные отсутствуют	данные отсутствуют	
384	281394.74	286141.11	-	0.1	данные отсутствуют	данные отсутствуют	
385	281387.85	286141.1	-	0.1	данные отсутствуют	данные отсутствуют	
386	281378.88	286140.93	-	0.1	данные отсутствуют	данные отсутствуют	



ДОКУМЕНТ ПОДПИСАН
ЭЛЕКТРОННОЙ ПОДПИСЬЮ

Сертификат: 3094B7974B3CA8E1F07A347CFAD6FA78

Владелец: ФЕДЕРАЛЬНАЯ СЛУЖБА ГОСУДАРСТВЕННОЙ
РЕГИСТРАЦИИ, КАДАСТРА И КАРТОГРАФИИ
Действителен: с 17.05.2022 по 10.08.2023

полное наименование должности

инициалы, фамилия

Сооружение							
вид объекта недвижимости							
Лист № 24 раздела 5.1		Всего листов раздела 5.1: 34		Всего разделов: 4		Всего листов выписки: 38	
06.03.2023г. № КУВИ-001/2023-55275077							
Кадастровый номер:			05:01:000000:1522				
387	281374.17	286140.83	-	0.1	данные отсутствуют	данные отсутствуют	
388	281367.75	286140.68	-	0.1	данные отсутствуют	данные отсутствуют	
389	281358.23	286140.48	-	0.1	данные отсутствуют	данные отсутствуют	
390	281343.92	286140.36	-	0.1	данные отсутствуют	данные отсутствуют	
391	281327.25	286140.26	-	0.1	данные отсутствуют	данные отсутствуют	
392	281310.73	286140.14	-	0.1	данные отсутствуют	данные отсутствуют	
393	281297.72	286139.73	-	0.1	данные отсутствуют	данные отсутствуют	
394	281284.78	286139.29	-	0.1	данные отсутствуют	данные отсутствуют	
395	281273.87	286138.88	-	0.1	данные отсутствуют	данные отсутствуют	
396	281265.41	286138.49	-	0.1	данные отсутствуют	данные отсутствуют	
397	281258.65	286138.1	-	0.1	данные отсутствуют	данные отсутствуют	
398	281253.41	286137.8	-	0.1	данные отсутствуют	данные отсутствуют	
399	281245.99	286137.09	-	0.1	данные отсутствуют	данные отсутствуют	
400	281238.82	286136.41	-	0.1	данные отсутствуют	данные отсутствуют	
401	281226.96	286135.17	-	0.1	данные отсутствуют	данные отсутствуют	
402	281210.06	286132.54	-	0.1	данные отсутствуют	данные отсутствуют	
403	281201.85	286130.91	-	0.1	данные отсутствуют	данные отсутствуют	



ДОКУМЕНТ ПОДПИСАН
ЭЛЕКТРОННОЙ ПОДПИСЬЮ

Сертификат: 3094B7974B3CA8E1F07A347CFAD6FA78

Владелец: ФЕДЕРАЛЬНАЯ СЛУЖБА ГОСУДАРСТВЕННОЙ
РЕГИСТРАЦИИ, КАДАСТРА И КАРТОГРАФИИ
Действителен: с 17.05.2022 по 10.08.2023

полное наименование должности

инициалы, фамилия

Сооружение							
вид объекта недвижимости							
Лист № 25 раздела 5.1		Всего листов раздела 5.1: 34		Всего разделов: 4		Всего листов выписки: 38	
06.03.2023г. № КУВИ-001/2023-55275077							
Кадастровый номер:			05:01:000000:1522				
404	281192.04	286128.58	-	0.1	данные отсутствуют	данные отсутствуют	
405	281183.23	286126.35	-	0.1	данные отсутствуют	данные отсутствуют	
406	281177.32	286124.86	-	0.1	данные отсутствуют	данные отсутствуют	
407	281170.89	286122.94	-	0.1	данные отсутствуют	данные отсутствуют	
408	281161.11	286119.42	-	0.1	данные отсутствуют	данные отсутствуют	
409	281148.47	286114.4	-	0.1	данные отсутствуют	данные отсутствуют	
410	281137.88	286110.4	-	0.1	данные отсутствуют	данные отсутствуют	
411	281126.88	286106.16	-	0.1	данные отсутствуют	данные отсутствуют	
412	281101.15	286155.62	-	0.1	данные отсутствуют	данные отсутствуют	
413	281090.87	286174.59	-	0.1	данные отсутствуют	данные отсутствуют	
414	281083.37	286188.86	-	0.1	данные отсутствуют	данные отсутствуют	
415	281079.69	286196.06	-	0.1	данные отсутствуют	данные отсутствуют	
416	281072.36	286211.06	-	0.1	данные отсутствуют	данные отсутствуют	
417	281066.09	286223.31	-	0.1	данные отсутствуют	данные отсутствуют	
418	281058.64	286237.84	-	0.1	данные отсутствуют	данные отсутствуют	
419	281052.13	286250.37	-	0.1	данные отсутствуют	данные отсутствуют	
420	281047.63	286258.99	-	0.1	данные отсутствуют	данные отсутствуют	



ДОКУМЕНТ ПОДПИСАН
ЭЛЕКТРОННОЙ ПОДПИСЬЮ

Сертификат: 3094B7974B3CA8E1F07A347CFAD6FA78

Владелец: ФЕДЕРАЛЬНАЯ СЛУЖБА ГОСУДАРСТВЕННОЙ
РЕГИСТРАЦИИ, КАДАСТРА И КАРТОГРАФИИ
Действителен: с 17.05.2022 по 10.08.2023

полное наименование должности

инициалы, фамилия

Сооружение							
вид объекта недвижимости							
Лист № 26 раздела 5.1		Всего листов раздела 5.1: 34		Всего разделов: 4		Всего листов выписки: 38	
06.03.2023г. № КУВИ-001/2023-55275077							
Кадастровый номер:			05:01:000000:1522				
421	281040.93	286271.84	-	0.1	данные отсутствуют	данные отсутствуют	
422	281037.4	286278.56	-	0.1	данные отсутствуют	данные отсутствуют	
423	281033.9	286284.95	-	0.1	данные отсутствуют	данные отсутствуют	
424	281029.37	286293.27	-	0.1	данные отсутствуют	данные отсутствуют	
425	281023.63	286303.98	-	0.1	данные отсутствуют	данные отсутствуют	
426	281019.75	286311.33	-	0.1	данные отсутствуют	данные отсутствуют	
427	281016.07	286317.98	-	0.1	данные отсутствуют	данные отсутствуют	
428	281007.23	286334.72	-	0.1	данные отсутствуют	данные отсутствуют	
429	280996.62	286355.29	-	0.1	данные отсутствуют	данные отсутствуют	
430	280990.48	286367.21	-	0.1	данные отсутствуют	данные отсутствуют	
431	280980.19	286387.39	-	0.1	данные отсутствуют	данные отсутствуют	
432	280974.15	286399.28	-	0.1	данные отсутствуют	данные отсутствуют	
433	280968.45	286410.52	-	0.1	данные отсутствуют	данные отсутствуют	
434	280962.61	286422.02	-	0.1	данные отсутствуют	данные отсутствуют	
435	280962.08	286423.06	-	0.1	данные отсутствуют	данные отсутствуют	
436	280958.87	286421.37	-	0.1	данные отсутствуют	данные отсутствуют	
437	280957.33	286424.3	-	0.1	данные отсутствуют	данные отсутствуют	



ДОКУМЕНТ ПОДПИСАН
ЭЛЕКТРОННОЙ ПОДПИСЬЮ

Сертификат: 3094B7974B3CA8E1F07A347CFAD6FA78

Владелец: ФЕДЕРАЛЬНАЯ СЛУЖБА ГОСУДАРСТВЕННОЙ
РЕГИСТРАЦИИ, КАДАСТРА И КАРТОГРАФИИ
Действителен: с 17.05.2022 по 10.08.2023

полное наименование должности

инициалы, фамилия

Сооружение							
вид объекта недвижимости							
Лист № 27 раздела 5.1		Всего листов раздела 5.1: 34		Всего разделов: 4		Всего листов выписки: 38	
06.03.2023г. № КУВИ-001/2023-55275077							
Кадастровый номер:			05:01:000000:1522				
438	280955.81	286427.19	-	0.1	данные отсутствуют	данные отсутствуют	
439	280959.02	286428.88	-	0.1	данные отсутствуют	данные отсутствуют	
440	280958.8	286429.3	-	0.1	данные отсутствуют	данные отсутствуют	
441	280952.13	286442.56	-	0.1	данные отсутствуют	данные отсутствуют	
442	280945.72	286454.92	-	0.1	данные отсутствуют	данные отсутствуют	
443	280942.7	286460.53	-	0.1	данные отсутствуют	данные отсутствуют	
444	280937.16	286470.45	-	0.1	данные отсутствуют	данные отсутствуют	
445	280929.72	286484.83	-	0.1	данные отсутствуют	данные отсутствуют	
446	280918.78	286505.61	-	0.1	данные отсутствуют	данные отсутствуют	
447	280911.72	286519.6	-	0.1	данные отсутствуют	данные отсутствуют	
448	280900.39	286542.1	-	0.1	данные отсутствуют	данные отсутствуют	
449	280896.94	286549.49	-	0.1	данные отсутствуют	данные отсутствуют	
450	280892	286559.65	-	0.1	данные отсутствуют	данные отсутствуют	
451	280888.85	286566.45	-	0.1	данные отсутствуют	данные отсутствуют	
452	280885.88	286572.48	-	0.1	данные отсутствуют	данные отсутствуют	
453	280878.87	286586.42	-	0.1	данные отсутствуют	данные отсутствуют	
454	280870.48	286602.79	-	0.1	данные отсутствуют	данные отсутствуют	



ДОКУМЕНТ ПОДПИСАН
ЭЛЕКТРОННОЙ ПОДПИСЬЮ

Сертификат: 3094B7974B3CA8E1F07A347CFAD6FA78

Владелец: ФЕДЕРАЛЬНАЯ СЛУЖБА ГОСУДАРСТВЕННОЙ
РЕГИСТРАЦИИ, КАДАСТРА И КАРТОГРАФИИ
Действителен: с 17.05.2022 по 10.08.2023

полное наименование должности

инициалы, фамилия

Сооружение							
вид объекта недвижимости							
Лист № 28 раздела 5.1		Всего листов раздела 5.1: 34		Всего разделов: 4		Всего листов выписки: 38	
06.03.2023г. № КУВИ-001/2023-55275077							
Кадастровый номер:			05:01:000000:1522				
455	280862.68	286617.81	-	0.1	данные отсутствуют	данные отсутствуют	
456	280858.11	286627.27	-	0.1	данные отсутствуют	данные отсутствуют	
457	280854.13	286635.75	-	0.1	данные отсутствуют	данные отсутствуют	
458	280850.33	286643.87	-	0.1	данные отсутствуют	данные отсутствуют	
459	280811.68	286720.27	-	0.1	данные отсутствуют	данные отсутствуют	
460	280786.67	286713.1	-	0.1	данные отсутствуют	данные отсутствуют	
461	280731.96	286698.55	-	0.1	данные отсутствуют	данные отсутствуют	
462	280721.16	286695.83	-	0.1	данные отсутствуют	данные отсутствуют	
463	280721.66	286695.96	-	0.1	данные отсутствуют	данные отсутствуют	
464	280721.65	286696.11	-	0.1	данные отсутствуют	данные отсутствуют	
465	280720.56	286706.31	-	0.1	данные отсутствуют	данные отсутствуют	
466	280666.42	286702.34	-	0.1	данные отсутствуют	данные отсутствуют	
467	280658.01	286701.75	-	0.1	данные отсутствуют	данные отсутствуют	
468	280650.11	286701.19	-	0.1	данные отсутствуют	данные отсутствуют	
469	280641.89	286700.61	-	0.1	данные отсутствуют	данные отсутствуют	
470	280634.19	286700.07	-	0.1	данные отсутствуют	данные отсутствуют	
471	280627.37	286699.59	-	0.1	данные отсутствуют	данные отсутствуют	



ДОКУМЕНТ ПОДПИСАН
ЭЛЕКТРОННОЙ ПОДПИСЬЮ

Сертификат: 3094B7974B3CA8E1F07A347CFAD6FA78

Владелец: ФЕДЕРАЛЬНАЯ СЛУЖБА ГОСУДАРСТВЕННОЙ
РЕГИСТРАЦИИ, КАДАСТРА И КАРТОГРАФИИ
Действителен: с 17.05.2022 по 10.08.2023

полное наименование должности

инициалы, фамилия

Сооружение							
вид объекта недвижимости							
Лист № 29 раздела 5.1		Всего листов раздела 5.1: 34		Всего разделов: 4		Всего листов выписки: 38	
06.03.2023г. № КУВИ-001/2023-55275077							
Кадастровый номер:			05:01:000000:1522				
472	280620.95	286699.13	-	0.1	данные отсутствуют	данные отсутствуют	
473	280614.17	286698.65	-	0.1	данные отсутствуют	данные отсутствуют	
474	280607.16	286698.16	-	0.1	данные отсутствуют	данные отсутствуют	
475	280599.58	286697.62	-	0.1	данные отсутствуют	данные отсутствуют	
476	280592.52	286697.12	-	0.1	данные отсутствуют	данные отсутствуют	
477	280585.96	286696.66	-	0.1	данные отсутствуют	данные отсутствуют	
478	280578.2	286696.11	-	0.1	данные отсутствуют	данные отсутствуют	
479	280571.06	286695.61	-	0.1	данные отсутствуют	данные отсутствуют	
480	280563.9	286695.1	-	0.1	данные отсутствуют	данные отсутствуют	
481	280557.13	286694.62	-	0.1	данные отсутствуют	данные отсутствуют	
482	280543.65	286693.67	-	0.1	данные отсутствуют	данные отсутствуют	
483	280537.3	286693.22	-	0.1	данные отсутствуют	данные отсутствуют	
484	280530.3	286692.72	-	0.1	данные отсутствуют	данные отсутствуют	
485	280523.86	286692.27	-	0.1	данные отсутствуют	данные отсутствуют	
486	280516.99	286691.78	-	0.1	данные отсутствуют	данные отсутствуют	
487	280509.81	286691.28	-	0.1	данные отсутствуют	данные отсутствуют	
488	280502.84	286690.78	-	0.1	данные отсутствуют	данные отсутствуют	



ДОКУМЕНТ ПОДПИСАН
ЭЛЕКТРОННОЙ ПОДПИСЬЮ

Сертификат: 3094B7974B3CA8E1F07A347CFAD6FA78

Владелец: ФЕДЕРАЛЬНАЯ СЛУЖБА ГОСУДАРСТВЕННОЙ
РЕГИСТРАЦИИ, КАДАСТРА И КАРТОГРАФИИ
Действителен: с 17.05.2022 по 10.08.2023

полное наименование должности

инициалы, фамилия

Сооружение							
вид объекта недвижимости							
Лист № 30 раздела 5.1		Всего листов раздела 5.1: 34		Всего разделов: 4		Всего листов выписки: 38	
06.03.2023г. № КУВИ-001/2023-55275077							
Кадастровый номер:			05:01:000000:1522				
489	280489.16	286689.78	-	0.1	данные отсутствуют	данные отсутствуют	
490	280483.18	286689.34	-	0.1	данные отсутствуют	данные отсутствуют	
491	280476.12	286688.82	-	0.1	данные отсутствуют	данные отсутствуют	
492	280468.82	286688.28	-	0.1	данные отсутствуют	данные отсутствуют	
493	280461.58	286687.76	-	0.1	данные отсутствуют	данные отсутствуют	
494	280448.39	286686.79	-	0.1	данные отсутствуют	данные отсутствуют	
495	280441.35	286686.28	-	0.1	данные отсутствуют	данные отсутствуют	
496	280434.93	286685.81	-	0.1	данные отсутствуют	данные отсутствуют	
497	280428.46	286685.33	-	0.1	данные отсутствуют	данные отсутствуют	
498	280421.59	286684.83	-	0.1	данные отсутствуют	данные отсутствуют	
499	280414.82	286684.3	-	0.1	данные отсутствуют	данные отсутствуют	
500	280400.93	286683.22	-	0.1	данные отсутствуют	данные отсутствуют	
501	280395.25	286682.78	-	0.1	данные отсутствуют	данные отсутствуют	
502	280393.69	286682.66	-	0.1	данные отсутствуют	данные отсутствуют	
503	280384.33	286681.93	-	0.1	данные отсутствуют	данные отсутствуют	
504	280375.34	286681.24	-	0.1	данные отсутствуют	данные отсутствуют	
505	280366.45	286680.55	-	0.1	данные отсутствуют	данные отсутствуют	



ДОКУМЕНТ ПОДПИСАН
ЭЛЕКТРОННОЙ ПОДПИСЬЮ

Сертификат: 3094B7974B3CA8E1F07A347CFAD6FA78

Владелец: ФЕДЕРАЛЬНАЯ СЛУЖБА ГОСУДАРСТВЕННОЙ
РЕГИСТРАЦИИ, КАДАСТРА И КАРТОГРАФИИ
Действителен: с 17.05.2022 по 10.08.2023

полное наименование должности

инициалы, фамилия

Сооружение							
вид объекта недвижимости							
Лист № 31 раздела 5.1		Всего листов раздела 5.1: 34		Всего разделов: 4		Всего листов выписки: 38	
06.03.2023г. № КУВИ-001/2023-55275077							
Кадастровый номер:			05:01:000000:1522				
506	280358.83	286679.96	-	0.1	данные отсутствуют	данные отсутствуют	
507	280352.93	286679.5	-	0.1	данные отсутствуют	данные отсутствуют	
508	280352.16	286679.44	-	0.1	данные отсутствуют	данные отсутствуют	
509	280351.82	286683.79	-	0.1	данные отсутствуют	данные отсутствуют	
510	280347.94	286683.52	-	0.1	данные отсутствуют	данные отсутствуют	
511	280344.11	286683.25	-	0.1	данные отсутствуют	данные отсутствуют	
512	280335.32	286682.64	-	0.1	данные отсутствуют	данные отсутствуют	
513	280330.13	286682.22	-	0.1	данные отсутствуют	данные отсутствуют	
514	280324.37	286681.74	-	0.1	данные отсутствуют	данные отсутствуют	
515	280317.88	286681.21	-	0.1	данные отсутствуют	данные отсутствуют	
516	280311.73	286680.71	-	0.1	данные отсутствуют	данные отсутствуют	
517	280306.3	286680.27	-	0.1	данные отсутствуют	данные отсутствуют	
518	280300.68	286679.83	-	0.1	данные отсутствуют	данные отсутствуют	
519	280296.54	286679.5	-	0.1	данные отсутствуют	данные отсутствуют	
520	280296.6	286677.76	-	0.1	данные отсутствуют	данные отсутствуют	
521	280296.05	286677.75	-	0.1	данные отсутствуют	данные отсутствуют	
522	280290.46	286677.62	-	0.1	данные отсутствуют	данные отсутствуют	



ДОКУМЕНТ ПОДПИСАН
ЭЛЕКТРОННОЙ ПОДПИСЬЮ

Сертификат: 3094B7974B3CA8E1F07A347CFAD6FA78

Владелец: ФЕДЕРАЛЬНАЯ СЛУЖБА ГОСУДАРСТВЕННОЙ
РЕГИСТРАЦИИ, КАДАСТРА И КАРТОГРАФИИ
Действителен: с 17.05.2022 по 10.08.2023

полное наименование должности

инициалы, фамилия

Сооружение							
вид объекта недвижимости							
Лист № 32 раздела 5.1		Всего листов раздела 5.1: 34		Всего разделов: 4		Всего листов выписки: 38	
06.03.2023г. № КУВИ-001/2023-55275077							
Кадастровый номер:			05:01:000000:1522				
523	280286.04	286677.25	-	0.1	данные отсутствуют	данные отсутствуют	
524	280279.4	286676.69	-	0.1	данные отсутствуют	данные отсутствуют	
525	280272.18	286676.07	-	0.1	данные отсутствуют	данные отсутствуют	
526	280264.95	286675.46	-	0.1	данные отсутствуют	данные отсутствуют	
527	280257.84	286674.86	-	0.1	данные отсутствуют	данные отсутствуют	
528	280250.33	286674.21	-	0.1	данные отсутствуют	данные отсутствуют	
529	280243.05	286673.59	-	0.1	данные отсутствуют	данные отсутствуют	
530	280237.23	286673.09	-	0.1	данные отсутствуют	данные отсутствуют	
531	280233.5	286672.77	-	0.1	данные отсутствуют	данные отсутствуют	
532	280232.33	286672.68	-	0.1	данные отсутствуют	данные отсутствуют	
533	280226.63	286672.29	-	0.1	данные отсутствуют	данные отсутствуют	
534	280225.15	286672.19	-	0.1	данные отсутствуют	данные отсутствуют	
535	280219.3	286671.78	-	0.1	данные отсутствуют	данные отсутствуют	
536	280214.1	286671.43	-	0.1	данные отсутствуют	данные отсутствуют	
537	280208	286671.01	-	0.1	данные отсутствуют	данные отсутствуют	
538	280202.2	286670.65	-	0.1	данные отсутствуют	данные отсутствуют	
539	280195.97	286670.29	-	0.1	данные отсутствуют	данные отсутствуют	



ДОКУМЕНТ ПОДПИСАН
ЭЛЕКТРОННОЙ ПОДПИСЬЮ

Сертификат: 3094B7974B3CA8E1F07A347CFAD6FA78

Владелец: ФЕДЕРАЛЬНАЯ СЛУЖБА ГОСУДАРСТВЕННОЙ
РЕГИСТРАЦИИ, КАДАСТРА И КАРТОГРАФИИ
Действителен: с 17.05.2022 по 10.08.2023

полное наименование должности

инициалы, фамилия

Сооружение							
вид объекта недвижимости							
Лист № 33 раздела 5.1		Всего листов раздела 5.1: 34		Всего разделов: 4		Всего листов выписки: 38	
06.03.2023г. № КУВИ-001/2023-55275077							
Кадастровый номер:			05:01:000000:1522				
540	280190.21	286669.96	-	0.1	данные отсутствуют	данные отсутствуют	
541	280189.94	286669.95	-	0.1	данные отсутствуют	данные отсутствуют	
542	280185.22	286669.21	-	0.1	данные отсутствуют	данные отсутствуют	
1	280529.18	286693.73	-	0.1	данные отсутствуют	данные отсутствуют	
2	280529.25	286692.65	-	0.1	данные отсутствуют	данные отсутствуют	
1	280529.03	286693.72	-	0.1	данные отсутствуют	данные отсутствуют	
2	280529.69	286693.76	-	0.1	данные отсутствуют	данные отсутствуют	
3	280529.61	286694.94	-	0.1	данные отсутствуют	данные отсутствуют	
4	280528.95	286694.89	-	0.1	данные отсутствуют	данные отсутствуют	
1	280529.03	286693.72	-	0.1	данные отсутствуют	данные отсутствуют	
2. Сведения о предельных высоте и глубине конструктивных элементов объекта недвижимости							
Предельная глубина конструктивных элементов объекта недвижимости, м				данные отсутствуют			
Предельная высота конструктивных элементов объекта недвижимости, м				данные отсутствуют			



ДОКУМЕНТ ПОДПИСАН
ЭЛЕКТРОННОЙ ПОДПИСЬЮ

Сертификат: 3094B7974B3CA8E1F07A347CFAD6FA78

Владелец: ФЕДЕРАЛЬНАЯ СЛУЖБА ГОСУДАРСТВЕННОЙ
РЕГИСТРАЦИИ, КАДАСТРА И КАРТОГРАФИИ
Действителен: с 17.05.2022 по 10.08.2023

полное наименование должности

инициалы, фамилия

Сооружение			
вид объекта недвижимости			
Лист № 34 раздела 5.1	Всего листов раздела 5.1: 34	Всего разделов: 4	Всего листов выписки: 38
06.03.2023г. № КУВИ-001/2023-55275077			
Кадастровый номер:		05:01:000000:1522	

3. Сведения о характерных точках пересечения контура объекта недвижимости с контуром (контурами) иных зданий, сооружений, объектов незавершенного строительства

Система координат МСК-05

Номера характерных точек контура	Координаты, м		Средняя квадратическая погрешность определения координат характерных точек контура, м	Глубина, высота, м		Кадастровые номера иных объектов недвижимости, с контурами которых пересекается контур данного объекта недвижимости
	X	Y		H1	H2	
1	2	3	4	5	6	7
данные отсутствуют	данные отсутствуют	данные отсутствуют	данные отсутствуют	данные отсутствуют	данные отсутствуют	данные отсутствуют



ДОКУМЕНТ ПОДПИСАН
ЭЛЕКТРОННОЙ ПОДПИСЬЮ

Сертификат: 3094B7974B3CA8E1F07A347CFAD6FA78

Владелец: ФЕДЕРАЛЬНАЯ СЛУЖБА ГОСУДАРСТВЕННОЙ
РЕГИСТРАЦИИ, КАДАСТРА И КАРТОГРАФИИ
Действителен: с 17.05.2022 по 10.08.2023

полное наименование должности

инициалы, фамилия